


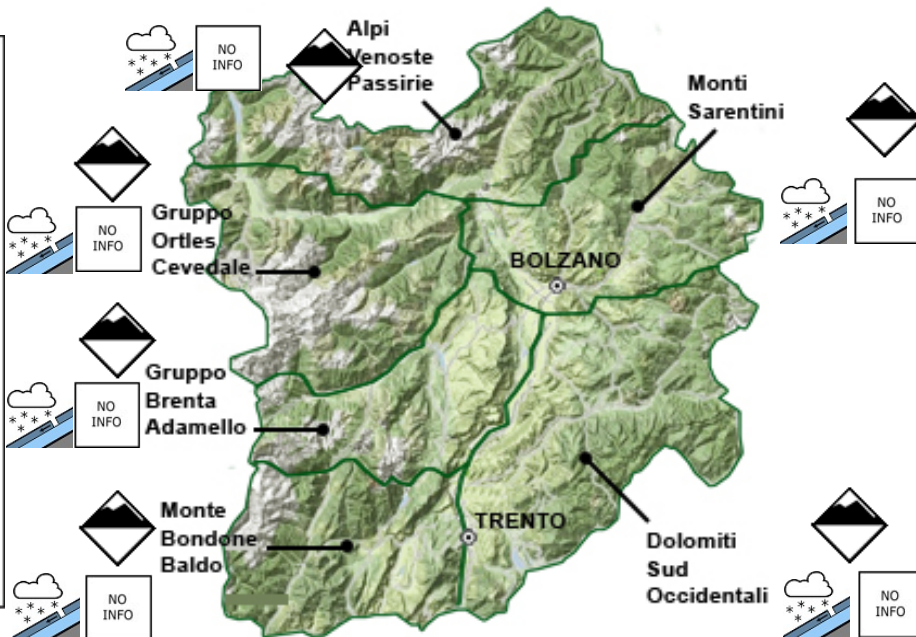
SETTORE ALPI VENOSTE E PASSIRIE, MONTI SARENTINI, ORTLES CEVEDALE, BRENTA ADAMELLO, DOLOMITI S-OCC., GIUDICARIE BONDONE-BALDO

Bollettino Valanghe nr. - emesso dal RCST "Trentina" alle ore 14:00 del 31/05/2024

per le esigenze dei reparti in attività in ambiente montano innevato in collaborazione con il Servizio Meteo dell'Aeronautica Militare e AINEVA

PREVISIONE (1) per il giorno 01/06/2024















SCALA EUROPEA DEL PERICOLO VALANGHE

PROBLEMI TIPICI VALANGHIVI



STATO MANTO NEVOSO: -----

SOTTO SETTORE	METEO		ESPOSIZIONI PIÙ CRITICHE	QUOTE PIÙ CRITICHE	TENDENZA (2) del PERICOLO per i giorni successivi	AVVERTENZE
	CIELO	FENOMENI				
MONTE BONDONE E BALDO					ASSENTE	<p>In considerazione delle condizioni meteorologiche in atto, le attività al di fuori delle piste battute e segnalate sono sconsigliate. Meteomont rammenta ARTVA, pala e sonda sempre al seguito.</p> <p>LA PRESENTE NOTA INFORMATIVA NON CORRISPONDE AD UN BOLLETTINO VALANGHE. La recente perturbazione, ancora in atto, ha apportato quantitativi di neve fresca di circa 40 cm su tutto il settore di interesse, ad una quota media di 2300 m, pertanto è possibile una ripresa dell'attività valanghiva spontanea, di conseguenza si richiede alle attività escursionistiche in montagna il possesso di una adeguata capacità di valutazione locale del pericolo, in considerazione della quota e dell'esposizione. Per ogni ulteriore aggiornamento ed approfondimento sulle condizioni meteorologiche in atto e previste si rimanda alla consultazione del sito www.meteoam.it</p>
GRUPPO BRENTA ADAMELLO					ASSENTE	
GRUPPO ORTLES CEVEDALE					ASSENTE	
ALPI VENOSTE PASSIRIE					ASSENTE	
MONTI SARENTINI					ASSENTE	
DOLOMITI SUD-OCCIDENTALI					ASSENTE	

1* Il presente bollettino è uno strumento di valutazione regionale del pericolo valanghe. La sua consultazione non può escludere in alcun modo la necessaria capacità di valutazione locale del pericolo (singolo pendio) che è pertanto richiesta ad ogni utente.

2* L'indicazione della tendenza non può sostituire la previsione per la cui disponibilità si rimanda alla consultazione di bollettini aggiornati.